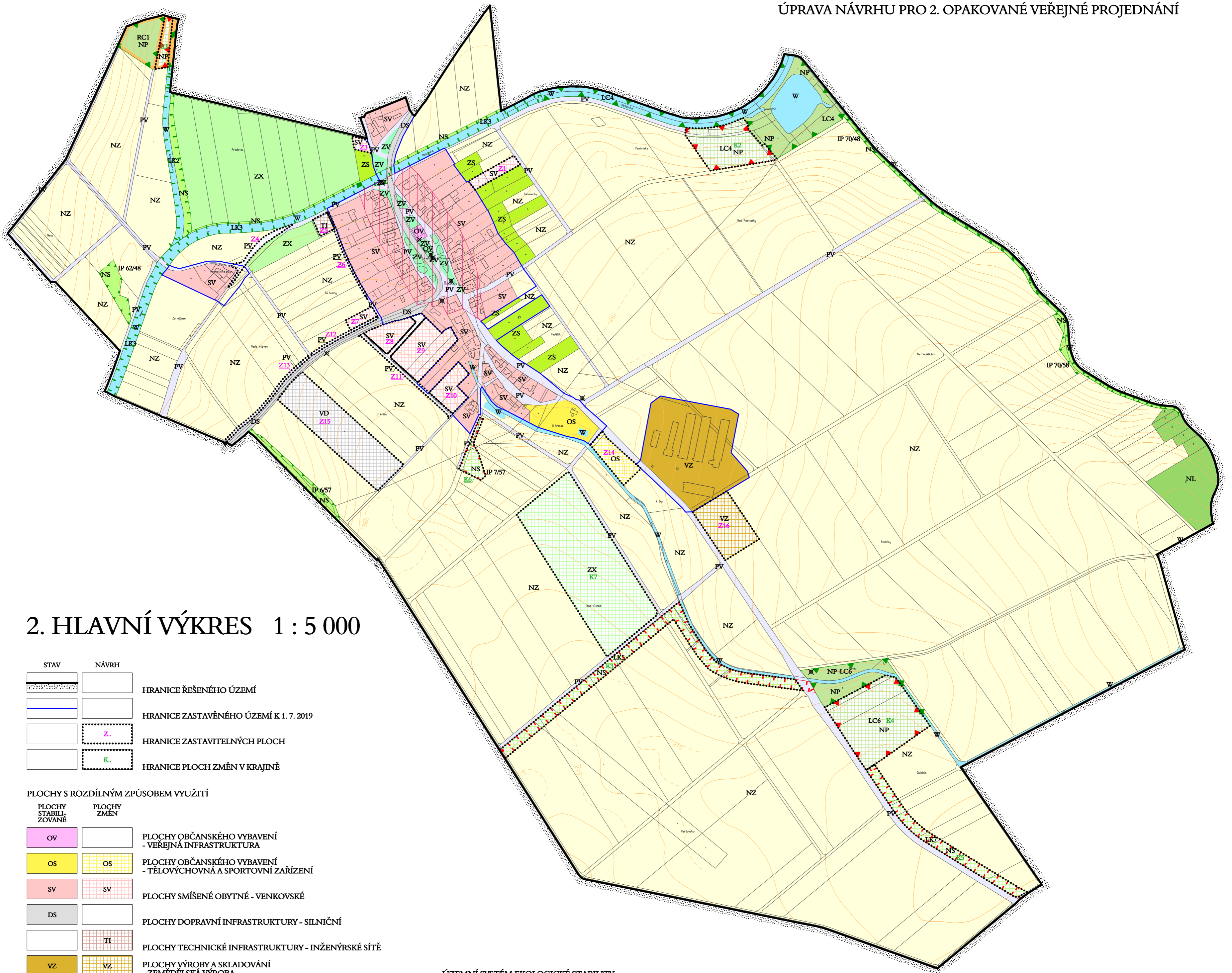


# ÚZEMNÍ PLÁN RADKOVY

ÚZEMNÍ PLÁN RADKOVY BYL SPOLUFINANCOVÁN Z PROSTŘEDKŮ MINISTERSTVA PRO MÍSTNÍ ROZVOJ

ÚPRAVA NÁVRHU PRO 2. OPAKOVANÉ VEŘEJNÉ PROJEDNÁNÍ



## 2. HLAVNÍ VÝKRES 1 : 5 000

STAV	NÁVRH	
		HRANICE ŘEŠENÉHO ÚZEMÍ
		HRANICE ZASTAVĚNÉHO ÚZEMÍ K 1. 7. 2019
		HRANICE ZASTAVITELNÝCH PLOCH
		HRANICE PLOCH ZMĚN V KRAJINĚ

### PLOCHY S ROZDÍLNÝM ZPŮSOBEM VYUŽITÍ

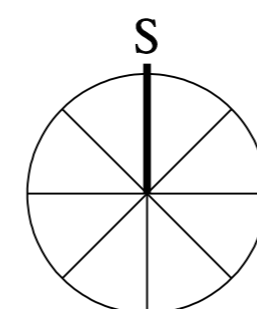
PLOCHY STABILIZOVANÉ	PLOCHY ZMĚN	
		PLOCHY OBČANSKÉHO VYBAVENÍ - VEŘEJNÁ INFRASTRUKTURA
		PLOCHY OBČANSKÉHO VYBAVENÍ - TĚLOVÝCHOVNÁ A SPORTOVNÍ ZAŘÍZENÍ
		PLOCHY SMÍŠENÉ OBYTNÉ - VENKOVSKÉ
		PLOCHY DOPRAVNÍ INFRASTRUKTURY - SILNIČNÍ
		PLOCHY TECHNICKÉ INFRASTRUKTURY - INŽENÝRSKÉ SÍTĚ
		PLOCHY VÝROBY A SKLADOVÁNÍ - ZEMĚDĚLSKÁ VÝROBA
		PLOCHY VÝROBY A SKLADOVÁNÍ - SE SPECIFICKÝM VYUŽITÍM
		PLOCHY VEŘEJNÝCH PROSTRANSTVÍ
		PLOCHY VEŘEJNÝCH PROSTRANSTVÍ - VEŘEJNÁ ZELENĚ
		PLOCHY ZELENĚ - SOUKROMÉ A VYHRAZENÉ
		PLOCHY ZELENĚ - SE SPECIFICKÝM VYUŽITÍM
		PLOCHY VODNÍ A VODOHOSPODÁŘSKÉ
		PLOCHY ZEMĚDĚLSKÉ
		PLOCHY LESNÍ
		PLOCHY PŘÍRODNÍ
		PLOCHY SMÍŠENÉ NEZASTAVĚNÉHO ÚZEMÍ

### ÚZEMNÍ SYSTÉM EKOLOGICKÉ STABILITY

STAV	NÁVRH	
		REGIONÁLNÍ BIOCENTRUM
		LOKÁLNÍ BIOCENTRUM
		LOKÁLNÍ BIKORIDOR
		INTERAKČNÍ PRVEK - PLOŠNÝ


### OCHRANA HODNOT ÚZEMÍ

		URBANISTICKY HODNOTNÉ ÚZEMÍ
		PAMÁTKA MÍSTNÍHO VÝZNAMU



0 50 100 200 300 400 500 m

PODKLADOVÁ DATA © ČESKÝ ÚŘAD ZEMĚMĚŘICKÝ A KATASTRÁLNÍ


**URBANISTICKÉ STŘEDISKO OSTRAVA, s.r.o.**  
 Ostrava s.r.o. Spartakovců 3, Ostrava-Poruba, 70800 tel: 596 939 530, 596 939 531

ZODP.PROJEKTANT:	ING.ARCH.HELENA SALVETOVÁ	ZAK.ČÍSLO:	U - 586
ZPRACOVATEL:	ING.ARCH.HELENA SALVETOVÁ		
OBJEDNATEL:	OBEC RADKOVY	DATUM:	SRPEN 2017, ÚPRAVA LEDEN 2020